









-  AUTOPISTA
-  N-550 E-50 (R.I.G.E.)
-  REDE PRIMARIA BÁSICA
-  REDE PRIMARIA COMPLEMENTARIA
-  REDE SECUNDARIA
-  FERROCARRIL
-  ÁMBITO DO SOLO URBANIZABLE AR-Sector-№10
-  SOLO RÚSTICO DE PROTECCIÓN ADSCRITO Á AR-Sector-№10

"Plan Parcial de ordenación da AR-Sector-№10. San Martiño 2"
CONCELLO DE OROSO

DOCUMENTO DEFINITIVO MAIO 2.008



INFORMACIÓN
 SITUACIÓN
 ENCUADRE GEOGRÁFICO

CÓDIGO DE PLANO:
I-01
 ESCALA: 1/ 50.000